



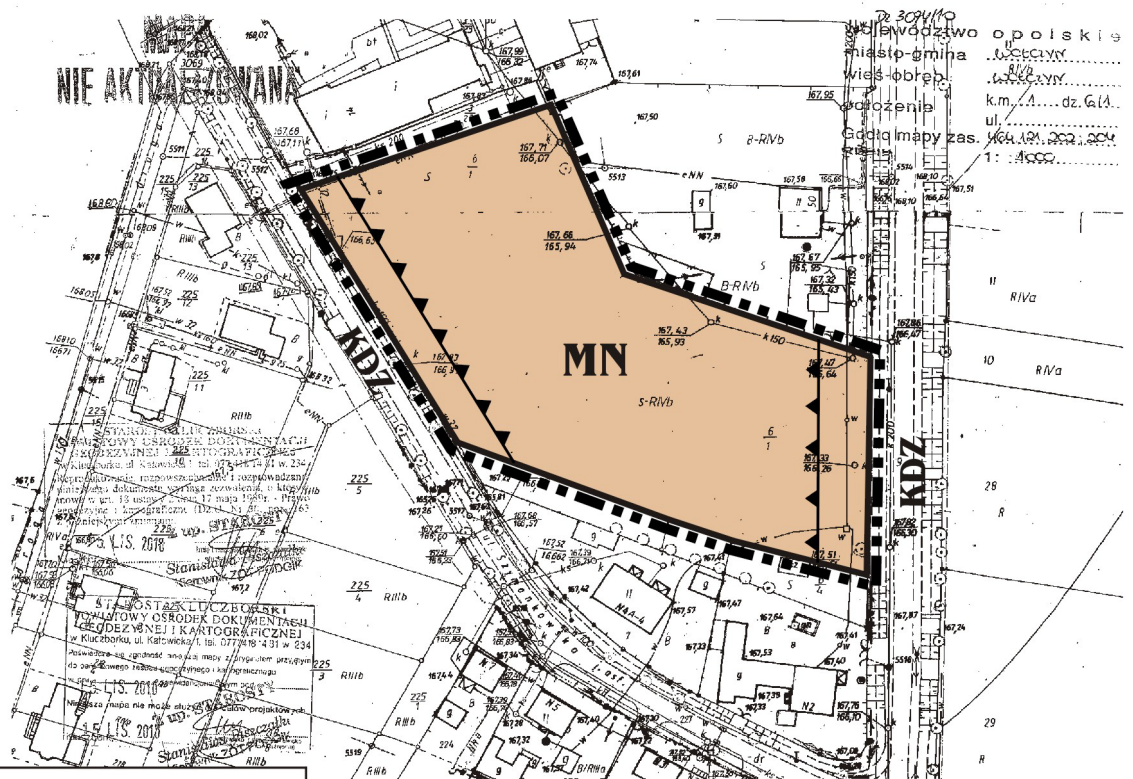
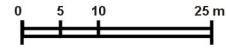
Gmina WOŁCZYN

ZMIANY W MIEJSCOWYM PLANIE ZAGOSPODAROWANIA PRZESTRZENNEGO MIASTA WOŁCZYN ORAZ WSI LIGOTA WOŁCZYŃSKA I GIERAŁCICE




Rysunek planu nr 3


SKALA 1: 1000

Wyrys ze studium uwarunkowań i kierunków
zagospodarowania przestrzennego gminy Wołczyn



OZNACZENIA:

-  GRANICE TERENU OBJĘTEGO ZMIANĄ W PLANIE
-  LINIE ROZGRANICZAJĄCE TERENY O RÓŻNYM PRZEZNACZENIU I ZASADACH ZAGOSPODAROWANIA
-  LINIE ZABUDOWY OBOWIAZUJĄCE
- MN** PRZEZNACZENIE TERENU:
TEREN ZABUDOWY MIESZKANIOWEJ JEDNORODZINNEJ
- KDZ** DROGI KLASY ZBIORCZEJ /poza granicami opracowania/

	Pracownia Urbanistyczna URB - PLAN mgr Helena Nowik 45-284 Opole ul. Szarych Szeregów 56 / 403	
	Temat opracowania	ZMIANY W MIEJSCOWYM PLANIE ZAGOSPODAROWANIA PRZESTRZENNEGO MIASTA WOŁCZYN ORAZ WSI LIGOTA WOŁCZYŃSKA I GIERAŁCICE rysunek planu nr 3
Projektant	mgr Helena Nowik - członek Zachodniej Okręgowej Izby Urbanistów Nr członkowski Z-59	skala 1:1000

Rysunek nr 3 załącznika nr 1 do uchwały Nr XVII/104/2012 Rady Miejskiej w Wołczynie z dnia 31 stycznia 2012 r.